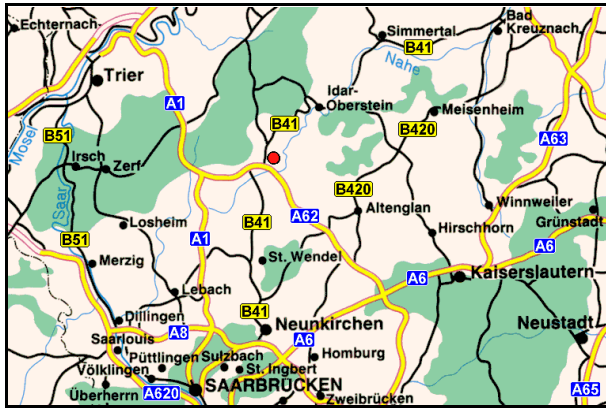


WEGBESCHREIBUNG für die COMMODORE-PARTY

vom 26.12. bis 29.12.2004 im katholischen Gemeindesaal in Hoppstädten-Weiersbach/Deutschland




- **Aus Richtung Mainz/Wiesbaden kommend:** Der B41 Richtung *Idar-Oberstein* und *Birkenfeld* und A62 folgen. Kurz vor der Autobahn zweigt die B41 nach links ab. Dieser Straße zunächst folgen.
- **Aus allen anderen Richtungen kommend:** Die A62 an der Abfahrt *Birkenfeld* verlassen und nach rechts auf die B41 Richtung *Birkenfeld* und *Idar-Oberstein* einbiegen. Nach 200 Metern erneut rechts abbiegen.




- Bereits nach 100 Metern wieder links ab (siehe rote Linie im Bild) Richtung *Hoppstädten-Weiersbach* und *Baumholder*.



- Den Ort *Hoppstädten* fast komplett durchqueren.
- Hinter dem Bahnhof *Hoppstädten* am Zebrastreifen rechts über den Bahnübergang (siehe rote Linie im Bild) Richtung *Ortsteil Weiersbach*.



- Der Straße ca. 1 bis 1,5 km folgen bis Ortsschild *Weiersbach*.
- Direkt hinter dem Schild die erste Straße rechts ab (siehe rote Linie im Bild) Richtung Kirche.



- Nach 200 Metern auf der rechten Seite befindet sich der Partyplace mit ausreichend Parkmöglichkeit (siehe Bild).
- Zugang über die Kellertreppe zwischen Haustür und Garage oder von der Rückseite direkt in den Gemeindesaal (siehe rote Pfeile).